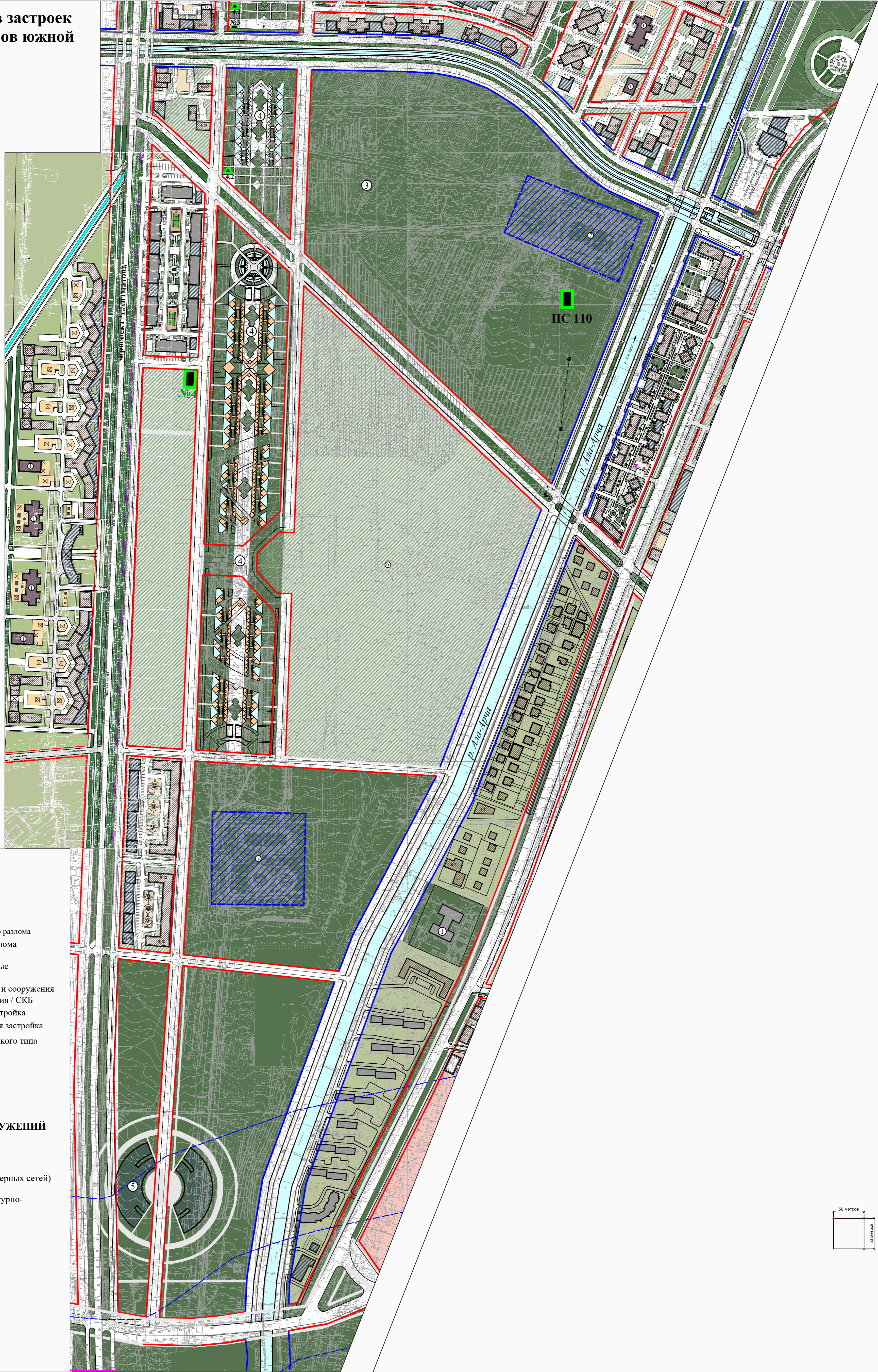











Фрагмент из "Проектов застроек микрорайонов, кварталов южной зоны города Бишкек"



УСЛОВНЫЕ ОБОЗНАЧЕНИЯ

-  Красные линии
-  Линия застройки
-  Синие линии
-  Граница г. Бишкек
-  Магистральная линия Исык-Атинского разлома
-  Зона влияния Исык-Атинского разлома
-  Дошкольные учреждения / Школы
-  Проектируемые многоэтажные жилые здания и сооружения
-  Существующие, строящиеся здания и сооружения
-  Проектируемые общественные здания / СКБ
-  Проектируемая индивидуальная застройка
-  Проектируемая многоэтажная жилая застройка
-  2-4 этажная жилая застройка городского типа
-  Дороги
-  Газовая котельная
-  Электростанция
-  Мини-ТЭЦ (в мкр.)
-  РП

ЭКСПЛИКАЦИЯ ЗДАНИЙ И СООРУЖЕНИЙ

1. Детские дошкольные учреждения
2. Общеобразовательные школы
3. Зона отдыха-городские парки
4. Сквер, зона отдыха (пути провода инженерных сетей)
5. Музей
6. Республиканский административно-культурно-деловой центр с жилым комплексом
7. Существующий водозабор

